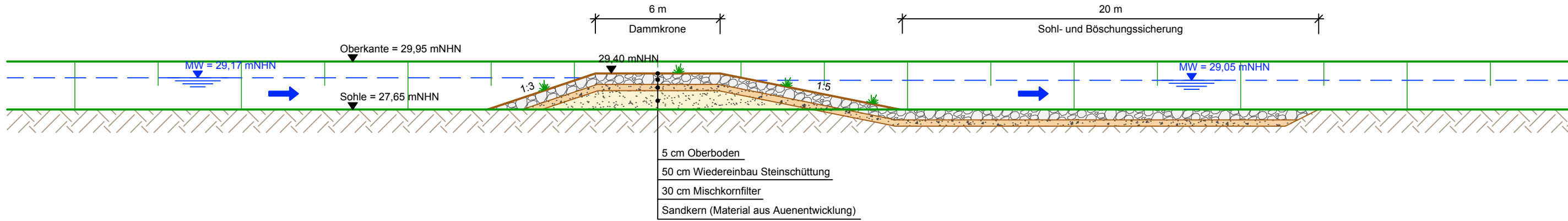
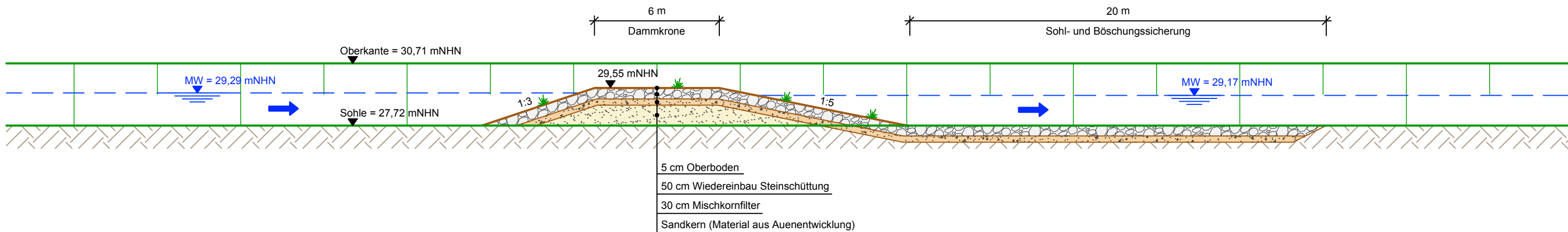


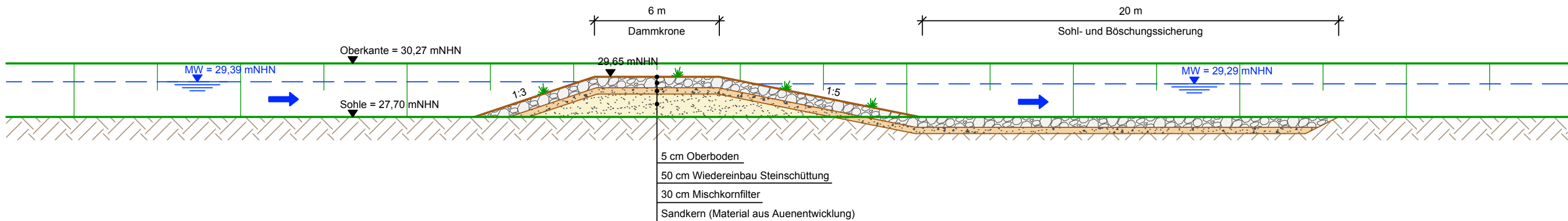
Absperrdamm Stat. 0+460



Absperrdamm Stat. 0+608



Absperrdamm Stat. 0+866



Lagebezug: ETRS89 UTM 32N (6-stellig)

5.			
4.			
3.			
2.			
1.			
Nr.	Art der Änderung	Datum	Zeichen

Entwurfsbearbeitung: <b>IPW</b> INGENIEURPLANUNG GmbH & Co.KG Marie-Curie-Str.4a • 49134 Wallenhorst Tel.05407/880-0 • Fax05407/880-88  Wallenhorst, 12.11.2025		Datum	Zeichen
	bearbeitet	11.2025	Bv
	gezeichnet	11.2025	Rs
	geprüft	11.2025	Bv
	freigegeben	11.2025	Bv

Pfad: H:\VTG-SUL\223049\PLAENE\WAI\AUSFÜHRUNGSPLANUNG\U4\_wa\_bwz01.dwg(BI1-bsperrdämme)

# Verband der Teilnehmergemeinschaften Sulingen

## Fließgewässerentwicklung Wagenfelder Aue Ausführungsplanung

Absperrdämme	Maßstab 1:200	Unterlage : Blatt Nr. :	4 1/6
Aufgestellt:	Genehmigt:		